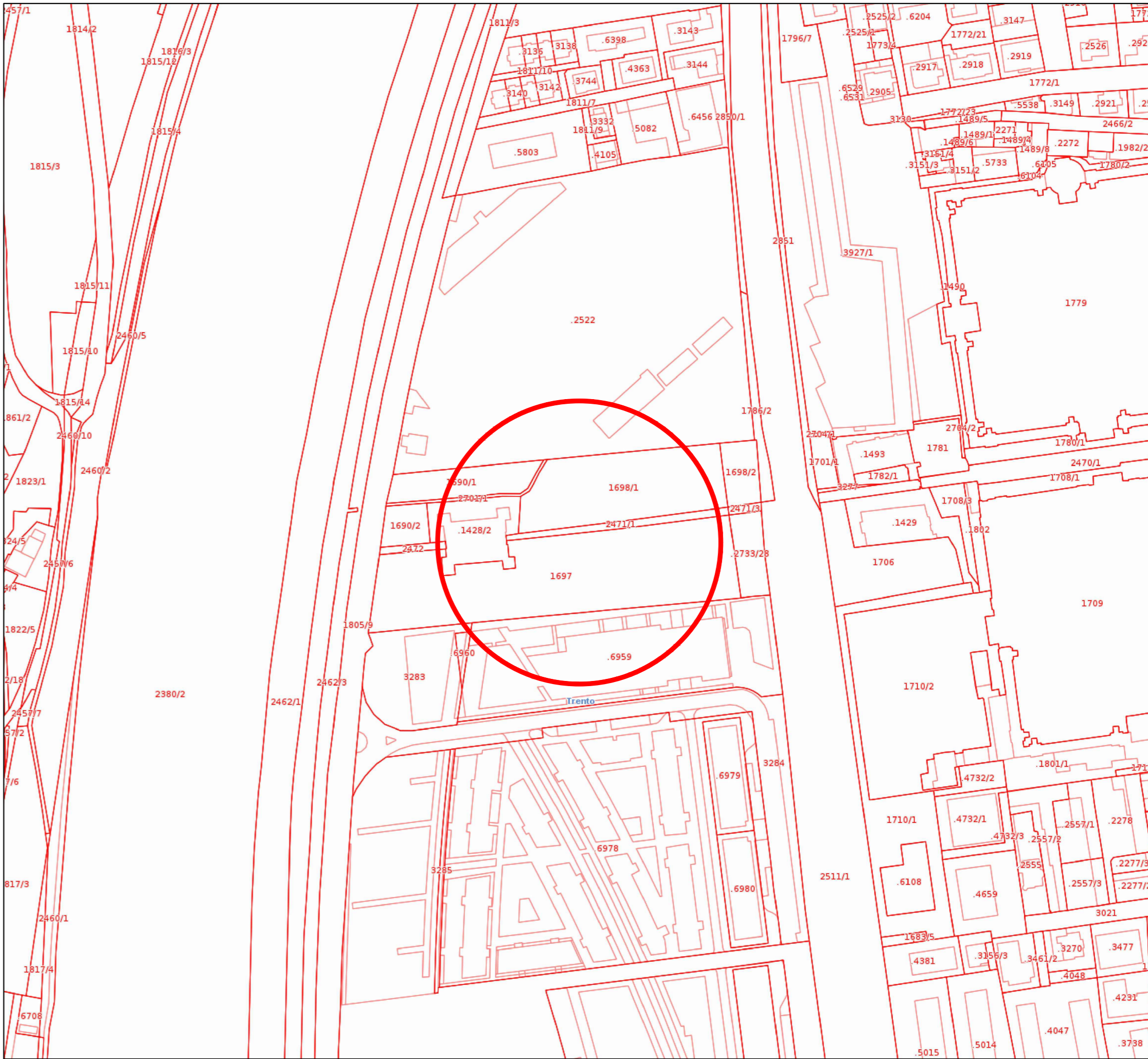



ORTOFOTO scala 1:2000




MAPPA CATASTALE scala 1:2000



PROVINCIA AUTONOMA DI TRENTO




Passaggio Benvenuto Disertori, 36 - 38121 Trento (TN)
tel. 0461/420816 - fax 0461/436673
e-mail: info@aiengineering.it
PEC: aiengineering@pec.it
Cod.Fisc. e P.IVA 01838860227
www.aiengineering.it



Finanziato dall'Unione europea

NextGenerationEU



ARCHITETTI TOTALI INCOGNITIONE AVANZATA

A.I.A. ENGINEERING S.r.l.

ing. Michele Martelli - ing. Oliver Gassner Kottig - ing. Marco Zanuso

COMMITTENTE:

MUSEO DELLE SCIENZE
Corso del Lavoro e della Scienza, 3
38122 TRENTO (TN)

FASE PROGETTO:

PROGETTO ESECUTIVO

PROGETTO:

SISTEMAZIONE E RICONFIGURAZIONE MIGLIORATIVA DEI VIALI ESTERNI
AL MUSE E AL PALAZZO DELLE ALBERE DI TRENTO

TITOLO DOCUMENTO:

INQUADRAMENTO URBANISTICO E CATASTALE

REDATTO:

VERIFICATO:

CONTROLLATO:

SCALA:

CODICE LAVORO:

N. ELABORATO:

MP

MZ

MZ

1:2000

1216-23

210-05

NOME FILE :

ET.210.05.0.dwg

REV:


0

DATA REDAZIONE :

AGOSTO 2023

PROGETTAZIONE ESECUTIVA:

Dott. ing. MARCO ZANUSO
e-mail: marco.zanuso@studioaia.it
PEC: marco.zanuso@ingpec.eu



ORDINE DEGLI INGEGNERI DELLA PROV. DI TRENTO

dott. ing. MARCO ZANUSO

ing. civile e ambientale, iscritto all'Albo degli Ingegneri della Prov. di Trento, n. 1244 - Sezione A degli Ingegneri

COLLABORATORI:

Arch. Carla Fracalossi

geom. Marco PAPAIE

QUESTO DOCUMENTO NON POTRA' ESSERE COPIATO, RIPRODOTTO O ALTIMENTI PUBBLICATO IN TUTTO O IN PARTE
SENZA IL CONSENSO SCRITTO DI A.I.A. ENGINEERING S.R.L. (L. 22.04.1941, N° 633 - ART. 2575 E SEGG. C.C.)

PIANO REGOLATORE GENERALE scala 1:2000

LEGENDA

- B2,B3,B4 - Zone edificate di integrazione e completamento.
- B5,B6 - Zone residenziali estensive
- C3,C3a - Zone di espansione di nuovo impianto. C4 - Zone miste per la formazione di luoghi centrali. C5 - Zone soggette ad interventi di riqualificazione urbana. C6 - Zona soggetta alla riqualificazione urbana di Trento nord
- ARA - Aree di recupero ambientale
- E4 - Zone a bosco
- G - Zone destinate ai servizi di quartiere
- F - Zone per attrezzature pubbliche e di uso pubblico di interesse urbano rispettivamente in zona Ais o in zona Acc
- Acc - Citta' consolidata
- Linee funiviarie
- E6 - Zone improduttive
- F2 - Zone destinate alla viabilità
- Aie - Edifici e complessi isolati di interesse storico, artistico e documentario in zona prevalentemente residenziale
- IA - Aree di interesse archeologico
- E2 - Zone agricole di interesse secondario
- E1 - Zone agricole di interesse primario
- G - Zone destinate ai servizi di quartiere
- G - Zone destinate ai servizi di quartiere rispettivamente in zona Ais o in zona Acc
- F - Zone per attrezzature pubbliche e di uso pubblico di interesse urbano
- Perimetri città consolidata
- B1 - Zone edificate sature
- H1 - Zone destinate ai servizi privati. H2 - Zone destinate a verde privato
- F4 - Zone destinate al verde di protezione e di arredo
- Ais - Insediamenti storici
- Area per infrastrutture soggetta a progetto unitario
- Laghi, fiumi e corsi d'acqua
- Aie - edifici e complessi isolati di interesse storico, artistico e documentario
- Perimetri insediamenti storici
- F3 - Zone destinate al sistema ferroviario
- Fasce di rispetto
- F - Zone per attrezzature pubbliche e di uso pubblico di interesse urbano
- Catasto adattato
- Catasto adattato